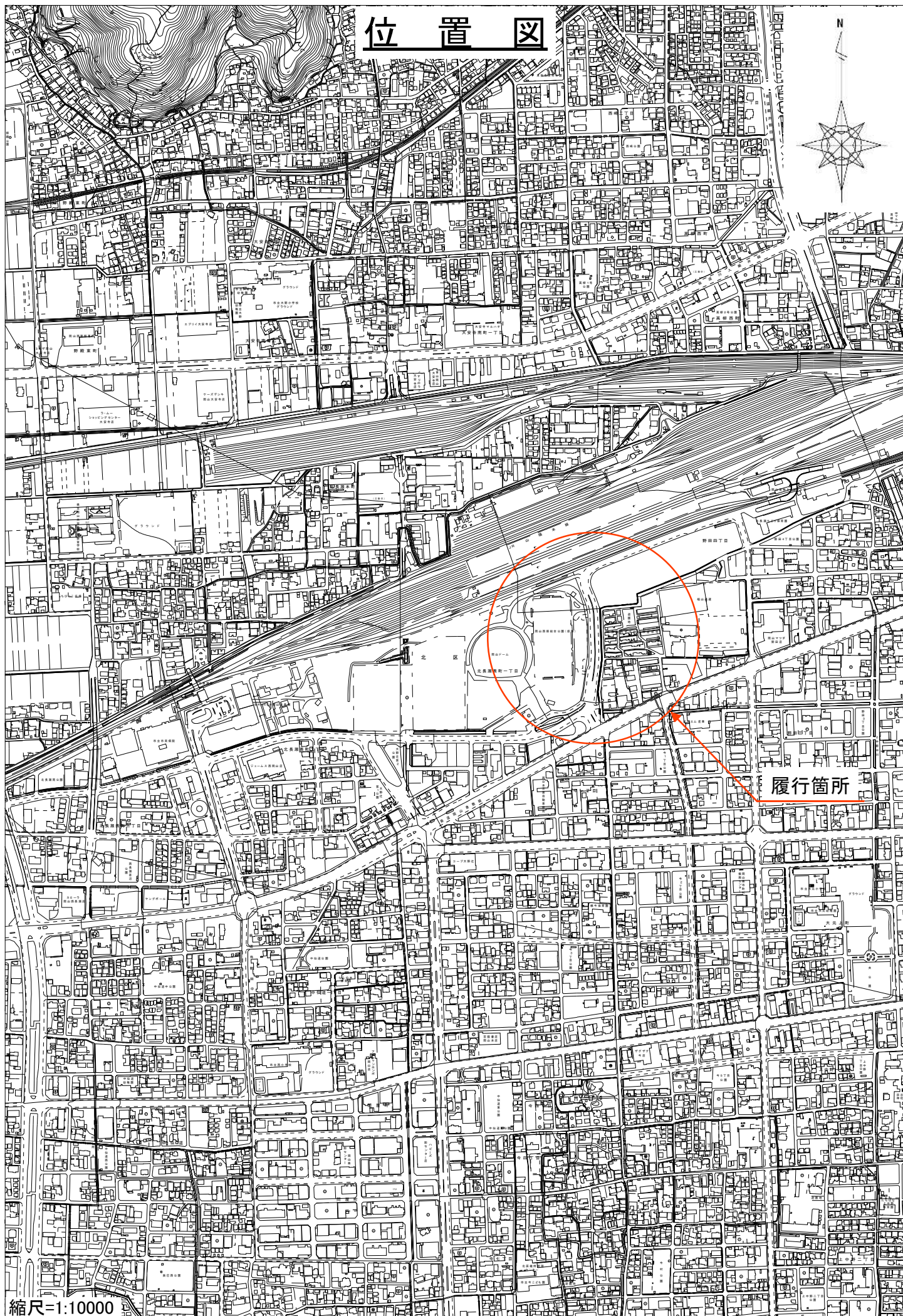
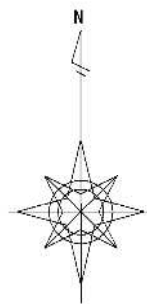


# 位置図

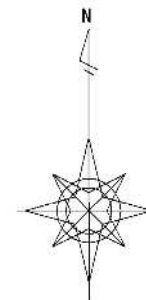


履行箇所

縮尺=1:10000

# 平面図

野田四丁目



立体駐車場エリア (A=0.6ha)

第2駐車場エリア (A=1.0ha)

岡山西部総合公園(仮称)

岡山ドーム

北長瀬表町一丁目

エントランス(公園南東部)エリア (A=0.3ha)

遊園地

北長瀬みずほ住宅市営住宅

遊園地

福山通運

今大野用水

オニエム産業

縮尺=1:2500